

DRUH POVRCHU ÚZEMÍ
KATASTRÁLNÍ ÚZEMÍ
OKRES:
KRAJ:

Třebíč
VYSOČINA

PODÉLNÝ PROFIL komunikace ul. Husova
M 1 : 1000/100

SKLONOVÉ POMÉRY:

MĚŘÍTKA:
1: 1000., 1: 100.

KÓTY NIVELETY:

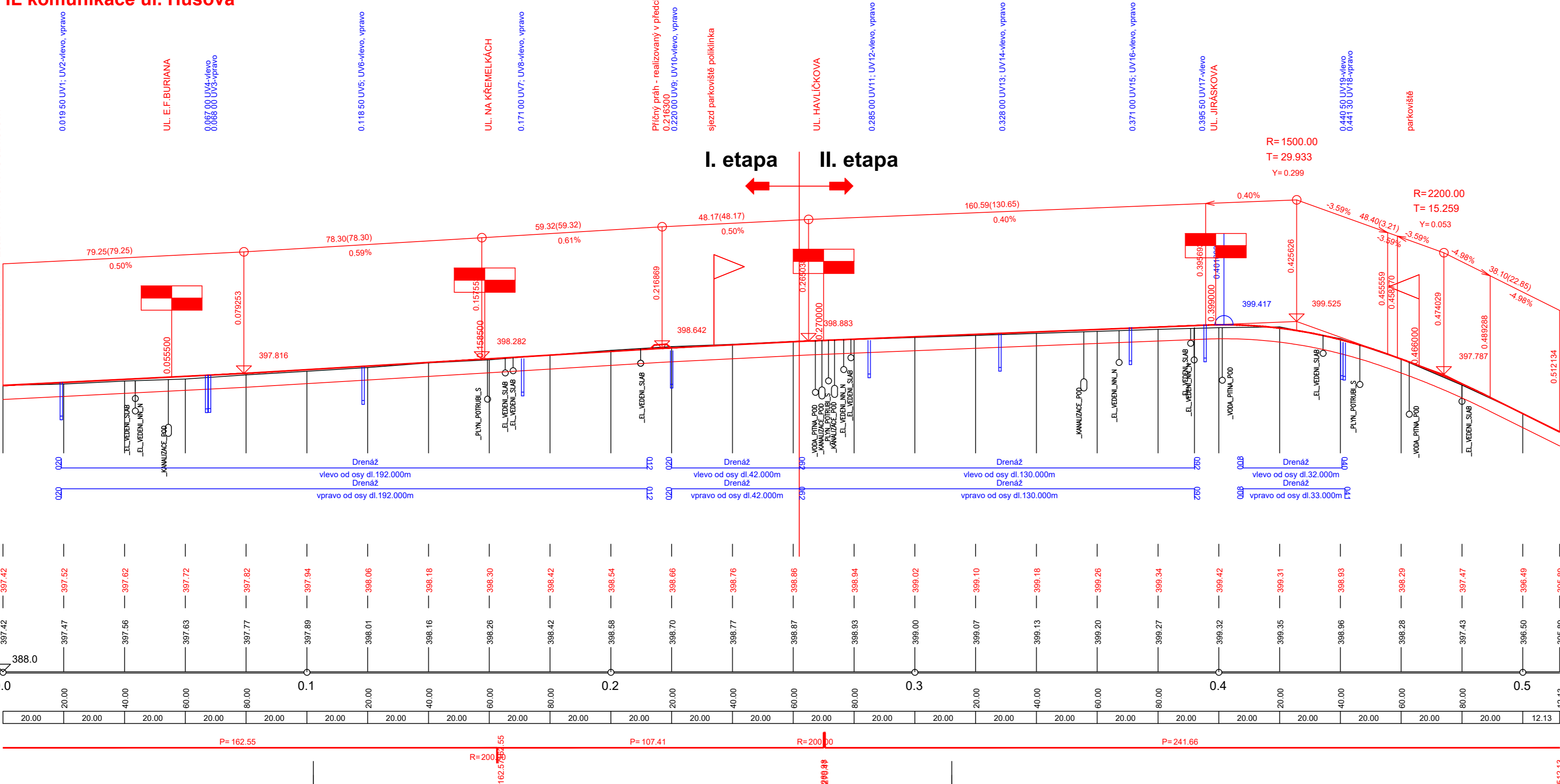
KÓTY TERÉNU:

SROVNÁVACÍ ROVINA:

STANIČENÍ:

VZDÁLENOST PŘ. ŘEZŮ:

SMĚROVÉ POMÉRY:





LEGENDA:

- DÁLNIČNÍ, SILNIČNÍ, MK
- ÚČELOVÉ KOMUNIKACE
- SJEZDY
- SJEZDY S PROPUSTKEM
- ŽELEZNICE
- INŽENÝRSKÉ SÍTĚ:
- VEDENÍ NN
- VEDENÍ VN
- VEDENÍ VVN
- VODOVOD, KABELY, PLYNOVOD

D.

SOUŘADNICOVÝ SYSTÉM: JTSK
VÝŠKOVÝ SYSTÉM: B.p.v.

VEDOUcí PROJEKTANT	ING. KOTLÁN			
ZODP. PROJEKTANT	ING. KOTLÁN		PROFI Jihlava, spol. s r.o., Pod Příkopem 6, 586 01 Jihlava tel.: 567 579 151, www.profi-jl.cz	
VYPRACOVAL	HORSKÝ		FORMÁT 4 A4	
KONTROLOVAL	ING. SEDLÁK			
OBJEDNATEL, INVESTOR MĚSTO NÁMEŠŤ NAD OSLAVOU			DATUM 10/2023	
NÁZEV AKCE: REKONSTRUKCE UL. HUSOVA, NÁMEŠŤ NAD OSLAVOU			STUPEŇ DSP, PDPS	
			ZAK. Č. 2023-000031	
			PARÉ Č.	
OBSAH			MĚŘITKO	Č. VÝKRESU
PODÉLNÝ PROFIL			1 : 1000/100	D 1.2